

**Nagydobos Község Önkormányzat Képviselő Testületének
14/2017. (XII.20.) önkormányzati rendelete**

A településkép védelméről

Nagydobos Község Önkormányzat Képviselő-testülete a településkép védelméről szóló 2016. évi LXXIV. törvény 12. § (2) bekezdésében kapott felhatalmazás alapján, a Magyarország helyi önkormányzatairól szóló 2011. évi CLXXXIX. törvény 13. § (1) bekezdés 1. pontjában, valamint az épített környezet alakításáról és védelméről szóló 1997. évi LXXVIII. törvény 57. § (2) és (3) bekezdésében meghatározott feladatkörében eljárva – a településfejlesztési koncepcióról, az integrált településfejlesztési stratégiáról és a településrendezési eszközökről, valamint egyes településrendezési sajátos jogintézményekről szóló 314/2012. (XI. 8.) Korm. rendelet 43/A. §-ában biztosított véleményezési jogkörében eljáró

- az állami főépítési hatáskörében eljáró Szabolcs-Szatmár-Bereg Megyei Kormányhivatal;
- Nemzeti Média- és Hírközlési Hatóság;
- Hortobágyi Nemzeti Park Igazgatóság;
- Miniszterelnökség, mint a kulturális örökség védelméért felelős miniszter, valamint
- az erről szóló külön önkormányzati rendeletben partnerségi egyeztetésre megjelölt partnerek

véleményének kikérésével – a következőket rendeli el:

I. fejezet

ÁLTALÁNOS RENDELKEZÉSEK

A rendelet célja

1. § Nagydobos Község Önkormányzat (a továbbiakban: **Önkormányzat**) Képviselő-testülete (a továbbiakban: **Képviselő-testület**) – az általa elfogadott településképi arculati kézikönyvre (a továbbiakban: **Tak.**) alapozva – Nagydobos település (a továbbiakban: **település**) sajátos településképi arculati céljából, a településkép védelméről szóló 2016. évi LXXIV. törvényben (a továbbiakban: **Tvtv.**) meghatározottak biztosítása érdekében alkotja meg ezen településképi rendeletét (a továbbiakban: **Tkr.**).

A rendelet hatálya

2. § (1) A Tkr. hatálya – a (2) bekezdés kivételével – kiterjed a település teljes közigazgatási területére.

(2) Nem terjed ki a Tkr. hatálya azokra a településképi szempontból kiemelt jelentőségű területekre, amelyek törvény, vagy felhatalmazása alapján kiadott jogszabály alapján egyedi településképi védelem alatt állnak.

A Tkr. alkalmazása

3. § Amennyiben alkalmazására kerül sor, úgy a Tkr. előírásait a Képviselő-testület által a településre elfogadott – az épített környezet alakításáról és védelméről szóló 1997. évi LXXVIII. törvény (a továbbiakban: **Étv.**) és a településképi követelmények részletes tartalmi kereteit

megállapító, a településfejlesztési koncepcióról, az integrált településfejlesztési stratégiáról és a településrendezési eszközökről, valamint egyes településrendezési sajátos jogintézményekről szóló 314/2012. (XI. 8.) Korm. rendelet (a továbbiakban: R.) szerinti – településrendezési eszközökkel, továbbá az 1-2. §-okban meghatározott szabályokkal, valamint az azokban említett törvények végrehajtásra kiadott központi jogszabályokkal együtt kell alkalmazni.

A településképi szempontból meghatározó területek megállapításának célja

4.§ A településképhez illeszkedő településképi követelmények megállapításával a jellegzetes, értékes, helyi hagyományt őrző építészeti arculat megőrzése, a településképi kedvező alakítása:

- a) az építési tevékenységgel érintett építményekre – ide értve a sajátos építményfajtákra is,
- b) a helyi egyedi építészeti örökség védelmére, védetté nyilvánítására, a védettség megszüntetésére,
- c) a reklámok és reklámhordozók, cégek és egyéb műszaki berendezések elhelyezésére, alkalmazására, illetve tilalmára vonatkozóan.

A Tkr. értelmező rendelkezések

5. § (1) A Tkr.-ben használt fogalmak tekintetében elsődlegesen a Tktv.-ben és a végrehajtására kiadott jogszabályokban megállapított fogalmakat, míg azt követő sorrendben az Étv.-ben és a végrehajtására kiadott jogszabályokban – különösen az országos településrendezési és építési követelményekről szóló 253/1997. (XII. 20.) Korm. rendelet (a továbbiakban: OTÉK) megállapított fogalmakat kell irányadónak tekinteni, míg azok hiányában a más jogszabályok rendelkezéseit kell figyelembe venni.

(2) A Tkr. szempontjából:

- a) *Áttört kerítés*: olyan kerítés, amelynek a kerítés síkjára merőleges átláthatósága 50%-nál nagyobb mértékben nem korlátozott.
- b) *Cégtábla*: kereskedelmi-, szolgáltató-, vagy vendéglátó létesítmény (helyiség, helyiség együttes) nevét és az ott folytatott tevékenységet a bejáratnál feltüntető tábla, illetve felirat;
- c) *Címtábla*: az intézmény vagy vállalkozás nevét, esetleg egyéb adatait feltüntető tábla, névtábla;
- d) *Egyedi tájékoztató tábla*: olyan – rögzített, egyedi méretű, állandó tartalmú – hirdető berendezés, mely gazdasági-, kereskedelmi-, szolgáltató-, vendéglátó tevékenységet végzők helyéről, irányáról, megnevezéséről, tevékenységéről, telephelyéről, nyitvatartásáról, megközelítéséről, ill. a település szolgáltató épületeiről utcáiról ad információt;
- e) *Épület főgerince*: Az épület tömegét meghatározó, jellemzően az utcai traktus legmagasabb és leghosszabb gerince.
- f) *Eredési állapot*: a védett építmény építésekor fennálló állapot vagy egy olyan későbbi állapot, melyet az értékvizsgálat a védelem elrendelésekor védendő értéknek határozott meg.
- g) *Értékvizsgálat*: a települési érték helyi védelem alá helyezésének szakmai megalapozására szolgáló, a megfelelő szakképzettséggel rendelkező személy(ek),

szervezet(ek) által készített, esztétikai, műszaki, történeti és természeti vizsgálatot tartalmazó munkarész.

h) Helyi védett érték: Településszerkezet, településkarakter szempontjából jelentős helyi védett településszerkezet, helyi védett utcakép és helyi egyedi védett épület, műtárgy (építmény) összessége.

i) Önkormányzati információs tábla: olyan rögzített, egyedi méretű hirdető-berendezés, mely a helyi lakosok számára nyújt, rendszeresen változó tartalommal, közérdekű információkat.

j) Pasztellszín: a színek nagyon világos és kis telítettségű árnyalatai, melyeknek (a szín mellett) csak fehértartalma van, fekete nincs.

k) Tömör kerítés: olyan kerítés, amelynek a kerítés síkjára merőleges átláthatósága 90%-nál nagyobb mértékben korlátozott.

l) Üzletfelirat: kereskedelmi-, szolgáltató- vagy vendéglátó, egy vagy több egységet magába foglaló építményen, a benne folyó tevékenységet hirdető feliratot hordozó berendezés.

II. fejezet HELYI VÉDELEM

A helyi védelem feladata

6. § (1) A helyi védelmet igénylő építészeti örökség:

- a) meghatározása és dokumentálása,
- b) védetté nyilvánítása és nyilvántartása,
- c) megőrzése és megőriztetése.

(2) A védelem alatt álló építészeti örökség károsodásának megelőzése, illetve a károsodás csökkentésének vagy megszüntetésének elősegítése

A helyi védelem alá helyezés, valamint megszüntetés szabályai

7. § (1) Helyi építészeti örökség (a továbbiakban: **örökség**) egyedi, vagy területi védetté nyilvánítása (a továbbiakban: **helyi védelem**) a Tkr.-be – annak mellékletébe – történő felvételével és annak kihirdetésével történik.

(2) A helyi védelem alá helyezett egyedi örökségi értékeket, elemeket a Tkr. 2. melléklete állapítja meg, melynek tartalmaznia kell a védetté nyilvánítással érintett örökség pontos megnevezését, helyét, azonosító adatait, valamint a helyi védelem e § szerinti fokozatát.

(3) Az egyedi helyi védelem fokozata lehet:

- a) teljes, vagy
- b) részleges, ezen belül:
 - ba) homlokzat részleges védelme;
 - bb) utcai homlokzat védelme;
 - bc) utcai és udvari homlokzat védelme;
 - bd) épülethegység védelme;
 - be) épületszerkezetek védelme;
 - bf) egyéb okból történő védelem (különösen.: településszerkezet, telekstruktúra, utcavonal-vezetés, utcakép, utcakép-részlet, település- és tájkarakter elemek megőrzése, fennmaradása, fejlesztése miatt).

(4) A helyi területi védelemmel érintett területté nyilvánítás esetén azt a Tkr. külön melléklete állapítja meg, melynek tartalmaznia kell a védetté nyilvánítással érintett terület pontos megnevezését, helyét, azonosító adatait.

(5) A helyi védelem alá helyezést, valamint annak megszüntetését, vagy a Tkr. szerinti fokozata megváltoztatását kizárólag a Tkr. 2. mellékletének módosításával történhet.

(6) A helyi védelembe vétel a Polgármesterhez címzett erre irányuló kérelem benyújtásával, írásban kezdeményezhető. A kérelemnek tartalmaznia kell a védelemre javasolt egyedi örökségi elem, vagy az örökségi terület beazonosítására és értékességére vonatkozó adatokat, így különösen annak:

a) helyét: *(helyrajzi számát, vagy földrajzi koordinátáit, vagy mindkettőt);*

b) megnevezését;

c) jellemzőit *(különösen: kora, építményfajtája, stílusa, anyaga, állapota);*

d) lényeges jellemzőit bemutató színes fényképét, továbbá

e) a helyi védelem alá helyezés indokolását, jelentőségét *(különösen: az örökség eredetét, történetét, a hozzá kapcsolható eseményt, történetet);*

f) javaslatot a megőrzésre, helyreállításra, vagy korábbi eredeti állapotába történő visszaalakítására,

g) a tulajdonos, használó nevét, elérhetőségét.

(7) A helyi védelembe vételt követően annak megszüntetése, vagy a Tkr. szerinti fokozatának megváltoztatása kizárólag a Tkr. módosításával történhet.

(8) A helyi védelem megszüntetése, vagy megváltoztatása a Polgármesterhez címzett kérelem benyújtásával, írásban kezdeményezhető. A védelem megszüntetésére, megváltoztatására irányuló kérelemnek az (5) bekezdés szerintieket kell tartalmaznia.

(9) A helyi védelem alá helyezés, vagy a helyi védelem megszüntetése, megváltoztatása iránti eljárás megindításáról az örökség tulajdonosát, vagy annak ismerete hiányában az örökség felett jogszerűen rendelkezőt (a továbbiakban ezek együtt: **tulajdonos**) minden esetben írásban értesíteni kell. Az értesítésről a kérelem benyújtását követő 5 (öt) munkanapon belül a Jegyző gondoskodik.

(10) A tulajdonos az értesítés kézhezvételétől számított 30 (harminc) napon belül írásban véleményt nyilváníthat az eljárással kapcsolatban.

(11) A helyi védelembe vételre irányuló javaslatot, vagy a hivatalból történt kezdeményezést a Polgármester – a véleményezésre nyitva álló idő leteltét követően, valamint az értékvizsgálat birtokában – indítványával és annak indoklásával együtt terjeszti elő döntésre a Képviselő-testület soron következő rendes ülése elé. A helyi védelembe vételről, vagy annak megszüntetéséről szóló érdemi döntésről a tulajdonost – az eljárás megindítására vonatkozó szabályok szerint – tájékoztatni kell.

(12) A helyi egyedi védelem alá helyezett építmény, közterülettel határos építményrészlet, alkotás, utcabútor csak egységes megjelenésű táblával jelölhető meg, amelynek a védelem tárgyának megnevezése mellett a következő szöveget kell tartalmaznia: „..... (település neve) Önkormányzat helyi védelem alá helyezte/helyi védett értéke(évszám)”.

(13) A tábla elkészítéséről, elhelyezéséről a polgármester gondoskodik. A tábla elhelyezését az érintett ingatlan tulajdonosa tűrni köteles. A tábla elhelyezése, fenntartása és pótlása az önkormányzat feladata.

(14) Helyi védelem alatt álló növényt, növény-együttest az e célra rendszeresített „Helyi védelem alá vont növény(évszám)” vagy „Helyi védelem alá vont növény-együttes(évszám)” feliratú táblával kell megjelölni, annak közvetlen környezetében. A tábla elhelyezését a tulajdonos tűrni köteles. A tábla elhelyezése, fenntartása és pótlása az önkormányzat feladata.

(15) A helyi védettség tényét közlő táblán kívül az önkormányzat elhelyezhet egyéb a védettséggel összefüggő tény, adatot is közlő táblát a védett értéken vagy annak környezetében. A tábla elhelyezése, fenntartása és pótlása az önkormányzat feladata.

A helyi védelemhez kapcsolódó tulajdonosi kötelezettségek

- 8. § (1)** A védett értékek jó karbantartása, állapotuk megóvása, a tulajdonos kötelessége.
- (2)** A védett értékek megfelelő fenntartását és megőrzését – egyebek között – a rendeltetésnek megfelelő használattal kell biztosítani.
- (3)** A helyi védelem alatt álló örökségi értéken végzett bármilyen, a védettséget érintő – különösen építési – tevékenység végzése során a tulajdonos, míg ha az nem azonos a tulajdonossal, úgy a tevékenység konkrét végzője a meglévő állapotot köteles megőrizni, vagy ha abban változást okozott, úgy a tevékenység végeztével a korábbi állapotot visszaállítani, a megelőző állapotot helyrehozni.
- (4)** Amennyiben a rendeltetéstől eltérő használat a védett érték állagának romlásához vagy megsemmisüléséhez vezetne, úgy a polgármester településképi kötelezés formájában önkormányzati hatósági döntéssel az építmény, építményrész felújítására, átalakítására vagy elbontására kötelezheti.

III. fejezet

TELEPÜLÉSKÉPI SZEMPONTBÓL MEGHATÁROZÓ TERÜLETEK

- 9. § (1)** A településszerkezet, településkarakter, tájképi elem és egyéb helyi adottság alapján a településképi szempontból meghatározó karakterű területek térképi lehatárolását a Tkr. 1. melléklete tartalmazza.
- (2)** A településképi arculati kézikönyvben meghatározottaknak megfelelően, településképi szempontból meghatározó karakterű területek:
- a) településközpont,
- (3)** A településképi szempontból meghatározó, természeti védelemmel érintett területek:
- a) NATURA 2000 terület, tájvédelmi körzet területe, országos jelentőségű természetvédelmi terület, „ex lege” védett-természeti emlék területek, az országos ökológiai hálózat területe,
 - b) tájképvédelmi terület, egyedi tájérték területe,
 - c) helyi jelentőségű természetvédelmi terület és a védett természeti érték.

IV. fejezet

TELEPÜLÉSKÉPI KÖVETELMÉNYEK

10. § A település ellátását biztosító felszíni energiaellátási és elektronikus hírközlési sajátos építmények, műtárgyak elhelyezésére, a település teljes közigazgatási területe - településképi szempontból első sorban - alkalmas.

Általános építészeti követelmények

- 11.§ (1)** A település közigazgatási területén belül az építmények homlokzati színezésére a pasztell árnyalatú színek alkalmazhatók.
- (2)** Az utcaképben közvetlenül megjelenő épületek, építmények tetőszerkezete nem fedhetők és nem újíthatók fel hullámpala, műanyag hullámlemez és trapézlemez, valamint bitumenes hullámlemez alkalmazásával.

(3) A tetőfedő anyagok közül a rikító színek (pl. élénkvrös, kék) nem (helyette a földszínek) alkalmazhatók.

A beépítésre szánt meghatározó területekre vonatkozó területi és egyedi építészeti követelmények

12.§ (1.) Belterületen a beépítésre szánt településképi szempontból meghatározó területekre vonatkozó területi követelmények a következők:

a) Az utcafronti kerítés kialakítására vonatkozó előírások:

aa) áttört kerítés esetén oszlopos-lábazatos, fa vagy fém betétmezős kerítés építése szükséges, 1/3 lábazat és 2/3 áttört betétmező résszel

ab) tömör kerítés esetén a kerítés kapu és gépkocsi bejáratú kapu áttört kialakítású kivitelben kell készülnön.

ac) kerítésbetétként nem alkalmazható fém-, és műanyaglemez,

ad) színezésében föld és pasztell színek alkalmazhatóak.

b) A Tkr. közterületi-alakítási terv lehatárolására kötelező előírást nem állapít meg.

13.§ (1.) A településképi szempontból meghatározó területekre vonatkozó egyedi építészeti követelmények a következők:

a) rikító színű fémlemez, cserepes lemez fedés nem alkalmazható.

(2) Az épület szélességének, hosszanti méretének, arányainak megválasztása a környezet kialakult állapotához igazodjon. A heterogén tömegformálás miatt egyedi követelményt nem állapít meg a Tkr.

(3) Az építési telken tervezett építési tevékenység a településképbbe illesztés biztosításához, igazodjon a környezetében lévő

a) tetőidomokhoz, azok formáihoz, az épület főgerinc irányokhoz;

b) kialakult párkánymagasságokhoz;

c) tetőfelépítmények jellegéhez, arányaihoz;

d) homlokzati arányokhoz, tömegarányokhoz.

(4) Homlokzatok kialakítására a településrész heterogén megjelenése miatt nem állapít meg minden elemre egyedi követelményt. A környezethez való illeszkedés határozza meg az egyedi homlokzatkialakítás módját, a következők szerint:

a) Az illeszkedés érdekében a településrészen jellemző homlokzati nyílások arányrendszerre, teljes homlokzati felülethez való aránya, a homlokzati díszítő elemek és tagozatok, továbbá színezés veendő figyelembe.

b) A tetőszerkezet kialakítása, hajlásszöge, a tetőgerinc magassága, tetőfelépítménye, anyaghasználat (fémlemez fedés csak natúr és antracit színben megengedett), annak színhasználata a környezet adottságaihoz illeszkedjen, akár lépcsőzetes magasságok alkalmazásával is.

c) Az épület-ornamentika (díszítőelemek), anyaghasználat (műanyag homlokzat burkolat nem alkalmazható), homlokzati felületi megjelenés tekintetében az épülethez legyen arányos, illetve illeszkedő a környezetéhez.

(5) Magastetős épületen, utcaépben megjelenő napelem, napkollektor a tetősíktól eltérő hajlásszögben nem helyezhető el.

14.§ (1.) Az építmények elhelyezésénél biztosítani kell a lehető legnagyobb összefüggő zöldfelület kialakítását, a következők figyelembe vételével:

a) a táj és a termőhelyi adottságoknak megfelelő fás szárú növények telepítésével,

b) a telekhatár mentén nem telepíthető fás szárú növényzet úgy, hogy az a szomszédos telek használatát fizikailag korlátozza és ezzel szükségtelen zavarást okozzon, teljes kifejelettsége esetén.

(2) Épületen, építményen, előkertben az energia fogyasztást mérő berendezések és gépészeti berendezések takarás nélkül nem helyezhetők el.

(3) Épületeken antenna, hírközlési berendezés, klíma kültéri egység az utcafronti homlokzaton, valamint attól számított 3 méteren belül az oldalhomlokzaton nem helyezhető el.

(4) A bejárat előlépcső, az akadálymentesítésre szolgáló építményt (rampát és elemeit), közterületbe kerülő épületrészt és az utcai kerítést nem lehet úgy kialakítani, hogy az a kapcsolódó közterület funkcionális használatát akadályozza, és ne igazodjon annak használatához.

A beépítésre nem szánt, védett táji területekbe ékelődő (állattartó-, üzemi-, mezőgazdasági- üzemi-, különleges-, valamint tanya területekre vonatkozó egyedi építészeti követelmények

15. § (1) A táj értékeinek megfelelő beépítési mód biztosítása érdekében, az épületek, építmények szabadon álló építési módban, telepszerűen helyezendők el.

(2) A telepszerű elhelyezésen belüli épület összeépítések csak technológiával igazolt módon és esetben lehetséges.

16. § (1) Építmények tájba illesztésének biztosítása érdekében:

a) az építmény kialakításra kerülő termelő, tároló és állattartó épületeket pavilonos, nem tömbösített épülettömeggel, magastetős kialakítással kell megvalósítani. Ettől eltérni csak technológiával igazolt módon és esetben lehetséges.

b) az üzemi funkciójú épületek esetén az egyszerű ipari formák alkalmazása az elsődleges, ezen belül a nagyfeszítávú ipari csarnoktól a félnyereg tetős és lapostetős kialakítású egyedi szerkezet is építhető.

c) Szociális, iroda, lakó és szállás épületek modern építészeti anyag és tömegkialakítással is építhetők. A manzárd tető kialakítás nem lehetséges.

d) Az épület homlokzatok világos, pasztell színezésűek lehetnek. Tájidegen színezésnek minősülnek a rikító színek, a neon sárga, neon zöld, élénkpiros, lila, élénk kék színezések.

(2) A majorsági/mezőgazdasági üzemi területeken a szélvédelem és a táji látványvédelem biztosítása érdekében az ingatlan határokön védőfásítás szükséges.

A helyi védelemben részesülő területekre és egyedi elemekre vonatkozó általános követelmények

17. § (1) A helyi védett értékek körét a Tkr. 2. melléklete tartalmazza.

(2) Amennyiben a helyi védett érték magasabb szintű jogszabály alapján országos védelemre kerül, azt a Tkr. 2. mellékletből törölni kell.

(3) Helyi védett érték felújítása esetén a védett érték méltó településképi, illetve tájképi megjelenésének biztosítása érdekében az örökség jellegéhez igazodó műszaki megoldások és építőanyagok elsődlegességét biztosítani kell, az épület és a külső térhasználat (udvar) esetén is.

A helyi egyedi védett épületekre vonatkozó építészeti követelmények

18. § (1) A helyi egyedi védett épület felújítása, átalakítása, bővítése, korszerűsítése során meg kell őrizni az épület:

- a) tömegformáját, tömegarányait,
- b) tetőformáját, tetőfelépítményeit,
- c) homlokzati tagozatait,
- d) homlokzati díszítőelemeit,
- e) nyílásrendjét, nyílásosztását és nyílásméreteit,
- f) nyílászáróinak, falfelületének, lábazatának, tetőfedésének anyaghasználatát.

(2) Az eredeti állapot szerinti épulettartozékok (pl. rács, vasalat, világítótest, korlát, kerítés) helyettesíthetők.

(3) A helyi védett épület homlokzati színezésénél a környezetébe illeszkedő színezést, vagy ha fellelhető, az eredeti színt kell elsősorban alkalmazni. Kerülni kell a rikító színeket és a túlzott kontrasztokat.

(4) A helyi egyedi védett épületeket bővíteni oly módon lehet, hogy a bővítésnek a védett épület eredeti állapotának formai megjelenésével, szerkezetével, anyagaival összhangban kell lennie.

(5) A helyi egyedi védett épületeket belső korszerűsítése, belső átalakítása, tetőterének beépítése a védett értékek megőrzését szolgáló szabályok betartása mellett megengedett.

(6) A helyi egyedi védett épületek közterületről látható homlokzatán épületgépészeti berendezések, azok tartozékai nem, hirdetés és reklám csak a rendeltetésével összefüggően helyezhető el.

V. fejezet

REKLÁMHORDOZÓKRA ÉS EGYÉB MŰSZAKI BERENDEZÉSEKRE VONATKOZÓ TELEPÜLÉSKÉPI KÖVETELMÉNYEK

19. § Reklámhordozó és reklám – jelen rendeletben foglalt kivételekkel – az országos érvényű jogszabályok szerint helyezhető el.

20. § Építési reklámháló kihelyezésére vonatkozó kérelem esetén, az építési tevékenységi időtartamára az önkormányzat településképi bejelentési eljárásban engedélyezheti az építési reklámháló kihelyezését, ha a tulajdonos igazolja a felújítás megkezdését.

21. § (1) Helyi népszavazás, települési rendezvény, vagy a település szempontjából jelentős eseményről való tájékoztatás érdekében az esemény napját megelőző legfeljebb 5 naptári hét időszakban az eseményre vonatkozó hirdetésmények elhelyezhetők a településen.

(2) Az (1) bekezdésben foglalt időszak összesen egy naptári évre maximum 20 naptári hét időszakra terjedhet ki.

22. § (1) Az épületek homlokzatain elhelyezhető cégékeket, cég- és címtáblákat és üzlet feliratokat úgy kell kialakítani, hogy azok szervesen illeszkedjenek a homlokzatok meglévő, vagy tervezett vízszintes és függőleges tagolásához, a nyílászárók kiosztásához, azok ritmusához úgy, hogy együttesen összhangban legyenek az épület építészeti részletképzésével, színezésével, építészeti hangsúlyaival.

(2) Utólagos elhelyezésénél az (1) bekezdésben foglaltakon túl biztosítani kell, hogy a berendezés épületdíszítő tagozatot nem takarhat el.

(3) Közterületről látható épületek egy-egy homlokzatának 10%-ánál nagyobb felületén nem helyezhető el cég- és címtábla, üzlet felirat, információs, vagy más célú berendezés.

(4) Információs vagy más célú berendezés, amennyiben reklámot is tartalmaz, az előkertben nem helyezhető el.

- (5) Közvilágítási berendezésen, hírközlési oszlopon reklám célú felület, max. A1-es méretet meg nem haladó méretben helyezhető el.
- (6) Önkormányzati információs tábla és egyedi tájékoztató tábla közterületen csak a gyalogos közlekedést nem zavaró módon helyezhető el.
- (7) Üzletenként legfeljebb két cégtábla és egy darab cégér helyezhető el. Saroktelek esetén mindkét közterület irányába elhelyezhető a cég és címtáblák és 1-1 db cégér.
- (8) Üzletfelirat hossza legfeljebb 3,0 m, magassága 1,0m, vastagsága 15 cm lehet.
- 23. §** Védett természeti területeken reklámhordozó berendezések nem, új elektromos és hírközlési vezeték csak földkábelben helyezhetőek el.

VI. fejezet

TELEPÜLÉSKÉP-VÉDELMI TÁJÉKOZTATÁS ÉS SZAKMAI KONZULTÁCIÓ

- 24. § (1)** A településképi követelményekről a főépítész – alkalmazása hiányában a polgármester – az építéssel érintett telken tervezett építési munkák végzéséhez, kérelemre, szakmai konzultációt biztosít.
- (2) A konzultáció az önkormányzat hivatalos helyiségében vagy kérésre a helyszínen is lefolytatható.
- (3) Szakmai konzultáció az építés megkezdése előtt legalább egyszer kötelező:
- a) településkép szempontjából meghatározó területen:
 - aa) új épület építése;
 - ab) meglévő épület homlokzatszínezéssel járó felújítása, bővítése, utólagos hőszigetelése;
 - ac) utcai kerítés építése, felújítása.
 - b) településkép szempontjából meghatározó besorolású területeken kívül:
 - ba) új épület építése;
 - bb) utcai kerítés építése, felújítása.
- (4) A településképi konzultáció során a főépítész – alkalmazása hiányában a polgármester – javaslatot tesz a településképi követelmények érvényesítése módjaira.
- (5) A konzultációról készült emlékeztetőt az általános iratkezelési szabályzat szerint szükséges kezelni.

VII. fejezet

A TELEPÜLÉSKÉPI BEJELENTÉSI ELJÁRÁS ÉS SZABÁLYAI

- 25. § (1)** A Tvr. és a R. szerinti kötelező előírás alapján, valamint ezen jogszabályok általános érvényű előírásaira tekintettel – a Tkr.-ben meghatározott különös szabályok szerint – településképi bejelentési eljárást (a továbbiakban: **bejelentési eljárás**) kell lefolytatni:
- a) valamennyi reklámhordozó elhelyezésének megkezdése előtt;
 - b) reklám közzétételének megkezdése előtt, a meghatározó területeken.
- (2) A bejelentési eljárást az ügyfél (a továbbiakban: **bejelentő**) kezdeményezi írásban, a R. és a Tkr. által megállapított tartalmú bejelentésével (a továbbiakban: **bejelentés**).
- (3) A bejelentést – papír alapon – a Polgármesterhez címezve, a Polgármesteri Hivatalhoz kell benyújtani.
- (4) Reklámhordozó és reklám közzététele esetén a bejelentéshez mellékelni kell – ha a kötelező mellékletként benyújtandó építészeti-műszaki terv nem, vagy nem megfelelően tartalmazza – a bejelentő értelemszerű módon tett írásbeli nyilatkozatát az V. fejezetben foglalt településképi követelmények, feltételek teljesítéséről, s annak módjáról (pl.: *használt anyag, technológia, mennyiség, megjelenés: forma, méret, stb.*).

VIII. fejezet

A TELEPÜLÉSKÉPI KÖTELEZÉS ÉS BÍRSÁG

26. § (1) A településkép érvényesítési eszközök döntéseinek betartását a főépítész – alkalmazásának hiányában a polgármester - ellenőrzi. A mulasztásokat - amennyiben tudomására jut - kivizsgálja, és a közigazgatási hatósági eljárás és szolgáltatás általános szabályairól szóló 2004. évi CXL. törvény alapján jár el.

(2) A településkép érvényesítési eszközök határozatának, emlékeztetőjének be nem tartása esetén, a Polgármester településképi bírságot szabhat ki az építetőre, mely többször is kivethető, amennyiben a jogszerűtlen állapot fennmarad.

(3) A településképi bírság befizetésének és behajtásának módját az Önkormányzat külön rendeletben szabályozza.

(4) A településkép érvényesítési eszközök határozatának, emlékeztetőjének be nem tartása esetén az eljárás a mulasztás jogkövetkezményeire történő figyelmeztetést tartalmazó felszólító levéllel indul. Amennyiben az elmulasztásról szóló tudomásszerzést követően 8 napon belül nem reagál az építető a felszólításra, a Polgármester településképi bírságot szabhat ki az építetőre, mely többször is kivethető, amennyiben a jogszerűtlen állapot fennmarad.

(5) A településképi bírság összege:

a) településképi szempontból meghatározó és nem meghatározó területeken területi és egyedi építészeti követelmények be nem tartása esetén, amennyiben az egyedi védett építményt érint 250.000 forint,

b) településképi szempontból meghatározó területeken területi és egyedi építészeti követelmények be nem tartása esetén, amennyiben az egyedi védett építményt nem érint 150.000 forint,

c) egyéb településképi és egyéb műszaki berendezésekre vonatkozó követelmény be nem tartása esetén 50.000 forint,

d) kötelező településképi konzultáció elmulasztása esetén 25.000 forint.

VI. fejezet

ÖNKORMÁNYZATI TÁMOGATÁS ÉS ÖSZTÖNZÉS

27. § (1) A helyi védelem alá helyezett építészeti örökség védettségéből eredő és a rendeltetésszerű használathoz szükséges mértéket meghaladó, vagy a védettségéből eredő kötelezettség teljesítéséhez szükséges költségekhez való hozzájárulás, valamint a Tkr. szerinti településképi követelmények alkalmazásának elősegítése érdekében az Önkormányzat részéről helyileg támogatás (a továbbiakban: **Támogatás**) nyújtható:

a) az államháztartáson kívüli forrás átvételéről és átadásáról szóló külön önkormányzati rendelet szabályai szerint;

b) a helyi adókról szóló jogszabályokkal összhangban, adókedvezmény, vagy adómentesség biztosításával, külön önkormányzati rendeletben.


(2) Nem adható Támogatás, ha a védett értékkel összefüggésben engedély nélkül, vagy az engedélytől eltérően, valamint szabálytalanul végeztek bármilyen – elsősorban – építési munkát.

VIII. fejezet
ZÁRÓ ÉS ÁTMENETI RENDELKEZÉSEK


28. § Jelen rendelet 2017. 12. 21. napján lép hatályba.

29. § (1) Jelen rendelet hatályba lépésével egyidejűleg hatályát veszti Nagydobos Község Képviselő-testületének a Helyi Építési Szabályzatról és a szabályozási tervek elfogadásáról szóló 4/2009. (III.27.) KT rendeletének 23 §, 24 §.

Kelt: Nagydobos, 2017. év 12. 20.




Kovács Gábor
polgármester



Kanyó Tamás
megbízott jegyző

A rendeletet kihirdettem:

Kelt: Nagydobos, 2017. év december hó 20. napján



Kanyó Tamás
megbízott jegyző

1. melléklet a 14/2017 (XII.20.) Önkormányzati rendelethez

A helyi védelem alá helyezett egyedi örökségi értékek, elemek

Ssz.	Megnevezés, a védelem típusa	Cím, hrsz.	Leírás
1.	Perényi Kastély Műemlékvédelem	501 hrsz és műemléki környezete hrsz szerint: 705/1, 705/2, 706/1, 706/2, 706/3, 708, 709, 710, 711, 712, 713, 714, 715, 716, 717, 444, 447, 446/2, 446/1, 497, 498, 499, valamint 500, 505, 506, 507, 508, 509, 510, 511, 512, 513, 514, 515, 516, 517, 518, 519, 520, 521, 522, 523, 524 helyrajzi számú telkek.	
2.	Római katedrális templom építészeti, kulturális érték	Nagydobos, Fő út 134. Hrsz:7 műemléki környezete hrsz szerint. 1, 6, valamint 8 helyrajzi számú telkek	
3.	Görögkatolikus templom építészeti, kulturális érték	Nagydobos, Fő út 174. Hrsz.: 37 műemléki környezete 28, 3	
4.	Római katolikus templom építészeti, kulturális érték	Nagydobos, Dózsa György utca Hrsz.: 471/2, 472	
5.	NATURA2000 BESOROLÁSÚ TERÜLETEK	037/11; 037/10; 040; 042 hrsz.	